

## **Breitbandportal Bayern**

### **Gemeinde Neustadt a.Main**

# **Übersicht über die derzeitige Breitband-Nutzung und gemeldeten Bedarf**

**Erstellt am: 13.05.2011**

## Zuständig als Breitbandpate

Hans Elzenbeck

Mail: [hans.elzenbeck@vgem-lohr.bayern.de](mailto:hans.elzenbeck@vgem-lohr.bayern.de)

Tel: 09352-8730-0

Schloßplatz 2

97816 Lohr am Main

## Übersicht Gemeinde Neustadt a.Main

Nutzer	Meldungen	Unterversorgt (<1 MBit)	Erhöhter Bedarf
Unternehmen	16	9	16
Landwirtschaftliche Betriebe	1	1	1
Öffentliche Einrichtungen	0	0	0
Haushalte	528	91	0

Derzeitige Technologie (Mehrfachnennung möglich)	Meldungen
Telefon-Modem:	14
ISDN	1
DSL	529 unter 0,5: 77 0,5 bis 1: 8 1 bis 3: 444 3 bis 6: 0 6 bis 10: 0 über 10: 0
WLAN	0
WiMAX	0
GSM/UMTS	0
Kabel	0
Satellit	0

Standleitung	1	unter 0,5: 0 0,5 bis 1: 0 1 bis 3: 0 3 bis 6: 0 6 bis 10: 0 über 10: 0
Sonstiges	0	unter 0,5: 0 0,5 bis 1: 0 1 bis 3: 0 3 bis 6: 0 6 bis 10: 0 über 10: 0
Kein Internet	0	

## Übersicht der Ortsteile Neustadt a.Main

- Aurora
- Erlach a.Main
- Margarethenhof
- Neustadt a.Main

## Ortsteil Aurora

Keine Meldungen erfasst

## Ortsteil Erlach a.Main

Nutzer	Meldungen	Unterversorgt (<1 MBit)	Erhöhter Bedarf
Unternehmen	5	3	5
Landwirtschaftliche Betriebe	1	1	1
Öffentliche Einrichtungen	0	0	0
Haushalte	196	33	0

Derzeitige Technologie (Mehrfachnennung möglich)	Meldungen	
Telefon-Modem:	4	
ISDN	1	
DSL	196	unter 0,5: 29 0,5 bis 1: 2 1 bis 3: 165 3 bis 6: 0 6 bis 10: 0 über 10: 0
WLAN	0	
WiMAX	0	
GSM/UMTS	0	
Kabel	0	
Satellit	0	
Standleitung	1	unter 0,5: 0 0,5 bis 1: 0 1 bis 3: 0 3 bis 6: 0 6 bis 10: 0 über 10: 0
Sonstiges	0	unter 0,5: 0 0,5 bis 1: 0 1 bis 3: 0 3 bis 6: 0

		6 bis 10: 0 über 10: 0
Kein Internet	0	

#### Begründung für erhöhten Bedarf in Unternehmen, Landwirtschaftlichen Betrieben, Öffentlichen Einrichtungen

<ul style="list-style-type: none"> <li>- 6 bis 10 MBit/s: "Förderanträge, Steuererklärungen und Tierbestandsmeldungen Online abwickeln, Überprüfung bewirtschafteter Flächen Online"</li> <li>- über 10 MBit/s: "Hochladen von Premium Content für Web-TV"</li> <li>- über 10 MBit/s: "Versand/Empfang großer Datenmengen"</li> <li>- 6 bis 10 MBit/s: "Versand großer Datenmengen"</li> <li>- 6 bis 10 MBit/s: "Datenmengen werden größer, Abwicklung erfolgt fast ausschl. übers Internet"</li> <li>- über 10 MBit/s: "Austausch von Zeichnungen im 10 MB Bereich"</li> </ul>
---

## Ortsteil Margarethenhof

Keine Meldungen erfasst

## Ortsteil Neustadt a.Main

Nutzer	Meldungen	Unterversorgt (<1 MBit)	Erhöhter Bedarf
Unternehmen	11	6	11
Landwirtschaftliche Betriebe	0	0	0
Öffentliche Einrichtungen	0	0	0
Haushalte	332	58	0

Derzeitige Technologie (Mehrfachnennung möglich)	Meldungen	
Telefon-Modem:	10	
ISDN	0	
DSL	333	unter 0,5: 48 0,5 bis 1: 6 1 bis 3: 279 3 bis 6: 0 6 bis 10: 0 über 10: 0
WLAN	0	
WiMAX	0	
GSM/UMTS	0	
Kabel	0	
Satellit	0	
Standleitung	0	unter 0,5: 0 0,5 bis 1: 0 1 bis 3: 0 3 bis 6: 0 6 bis 10: 0 über 10: 0
Sonstiges	0	unter 0,5: 0 0,5 bis 1: 0 1 bis 3: 0 3 bis 6: 0

		6 bis 10: 0 über 10: 0
Kein Internet	0	

### Begründung für erhöhten Bedarf in Unternehmen, Landwirtschaftlichen Betrieben, Öffentlichen Einrichtungen

- über 10 MBit/s: "Die Datenübertragung dauert sehr lange."
- 6 bis 10 MBit/s: "Großes Datenvolumen per Email m. Geschäftspartnern"
- über 10 MBit/s: "Vernetzung mit Kunden, Datenaustausch"
- über 10 MBit/s: "Vernetzung mehrerer Einzelstandorte in Europa, Softwareentwicklung, remote Betreuung von Kunden, Online-Meeting-Technologien"
- 6 bis 10 MBit/s: "Erhöhten Bandbreitenbedarf wegen Arbeiten von zu Hause. Betreuung des Firmennetzwerks"
- 6 bis 10 MBit/s: "Versand/Empfang großer Datenmengen"
- über 10 MBit/s: "uploads dauern viel zu lange"
- 1 bis 3 MBit/s: "Versand/Empfang großer Datenmengen"
- über 10 MBit/s: "erhöhter Bandbreitenbedarf aufgrund der Arbeit als Werbeagentur"
- über 10 MBit/s: "hoher Datendurchsatz erforderlich bei Web Based Training über VPN-Zugang zu Bosch Rexroth"
- über 10 MBit/s: "Gleichzeitige Nutzung von Internet TV, surfen ohne Wartezeit, Internet Radio"

## Unternehmen in Neustadt a.Main

Nutzer	Meldungen	Unterversorgt (<1 MBit)	Erhöhter Bedarf
Unternehmen	16	9	16

Derzeitige Technologie (Mehrfachnennung möglich)	Meldungen	
Telefon-Modem:	0	
ISDN	0	
DSL	15	unter 0,5: 0 0,5 bis 1: 8 1 bis 3: 7 3 bis 6: 0 6 bis 10: 0 über 10: 0
WLAN	0	
WiMAX	0	
GSM/UMTS	0	
Kabel	0	
Satellit	0	
Standleitung	1	unter 0,5: 0 0,5 bis 1: 0 1 bis 3: 0 3 bis 6: 0 6 bis 10: 0 über 10: 0
Sonstiges	0	unter 0,5: 0 0,5 bis 1: 0 1 bis 3: 0 3 bis 6: 0 6 bis 10: 0 über 10: 0
Kein Internet	0	
Bedarf	16	unter 0,5: 0 0,5 bis 1: 0 1 bis 3: 1 3 bis 6: 0 6 bis 10: 5



BREITBAND-INITIATIVE-BAYERN

---

		über 10: 10
--	--	-------------

## Landwirtschaftliche Betriebe in Neustadt a.Main

Nutzer	Meldungen	Unterversorgt (<1 MBit)	Erhöhter Bedarf
Landwirtschaftliche Betriebe	1	1	1

Derzeitige Technologie (Mehrfachnennung möglich)	Meldungen	
Telefon-Modem:	0	
ISDN	1	
DSL	0	unter 0,5: 0 0,5 bis 1: 0 1 bis 3: 0 3 bis 6: 0 6 bis 10: 0 über 10: 0
WLAN	0	
WiMAX	0	
GSM/UMTS	0	
Kabel	0	
Satellit	0	
Standleitung	0	unter 0,5: 0 0,5 bis 1: 0 1 bis 3: 0 3 bis 6: 0 6 bis 10: 0 über 10: 0
Sonstiges	0	unter 0,5: 0 0,5 bis 1: 0 1 bis 3: 0 3 bis 6: 0 6 bis 10: 0 über 10: 0
Kein Internet	0	
Bedarf	1	unter 0,5: 0 0,5 bis 1: 0 1 bis 3: 0 3 bis 6: 0



BREITBAND-INITIATIVE-BAYERN

---

		6 bis 10: 1 über 10: 0
--	--	---------------------------

## Öffentliche Einrichtungen in Neustadt a.Main

Keine Meldungen erfasst

## Haushalte in Neustadt a.Main

Nutzer	Meldungen	Unterversorgt (<1 MBit)	Erhöhter Bedarf
Haushalte	528	91	0

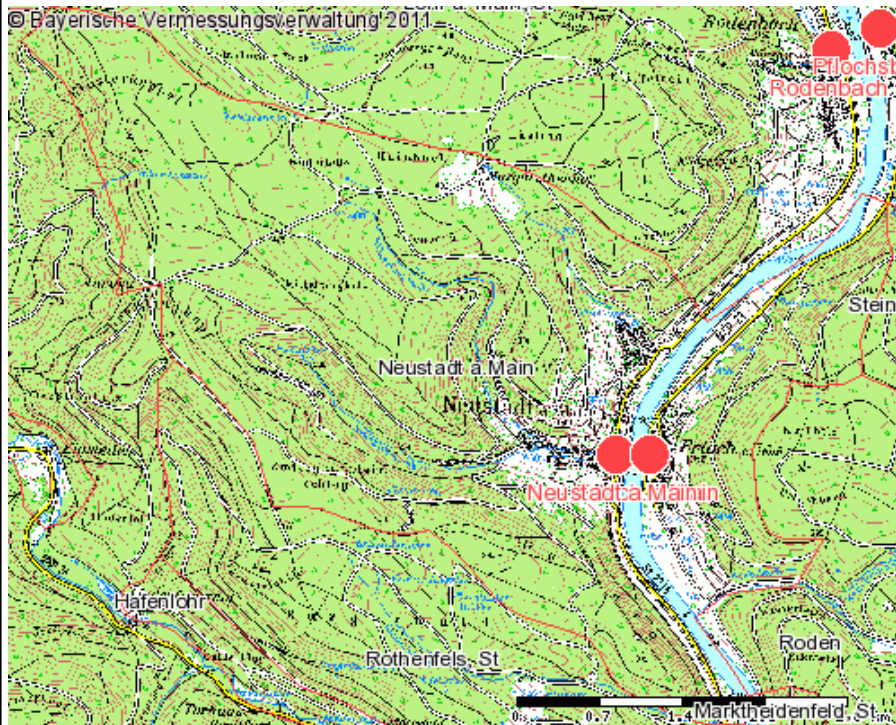
Derzeitige Technologie (Mehrfachnennung möglich)	Meldungen	
Telefon-Modem:	14	
ISDN	0	
DSL	514	unter 0,5: 77 0,5 bis 1: 0 1 bis 3: 437 3 bis 6: 0 6 bis 10: 0 über 10: 0
WLAN	0	
WiMAX	0	
GSM/UMTS	0	
Kabel	0	
Satellit	0	
Standleitung	0	unter 0,5: 0 0,5 bis 1: 0 1 bis 3: 0 3 bis 6: 0 6 bis 10: 0 über 10: 0
Sonstiges	0	unter 0,5: 0 0,5 bis 1: 0 1 bis 3: 0 3 bis 6: 0 6 bis 10: 0 über 10: 0



---

Kein Internet	0
---------------	---

## Neustadt a.Main: Unterversorgte Nutzer



### Kartenthemen

- Unterversorgte Ortsteile gesamt
  - 1 bis 5 (Unternehmen, Landw. Betriebe, Öff. Einricht., Haushalte)
  - (6 bis 10 Unternehmen, Landw. Betriebe, Öff. Einricht., Haushalte)
  - 11 und mehr (Unternehmen, Landw. Betriebe, Öff. Einricht., Haushalte)

### Hintergrundthemen

- Digitale Luftbildkarte (ab M. 1:10.000)
- Digitale Ortskarte (ab M. 1:10.000)
- Topografische Karte (ab M. 1:50.000 bis M. 1:10.000)
- Reg. Bez. -Grenze





- Landkreisgrenze

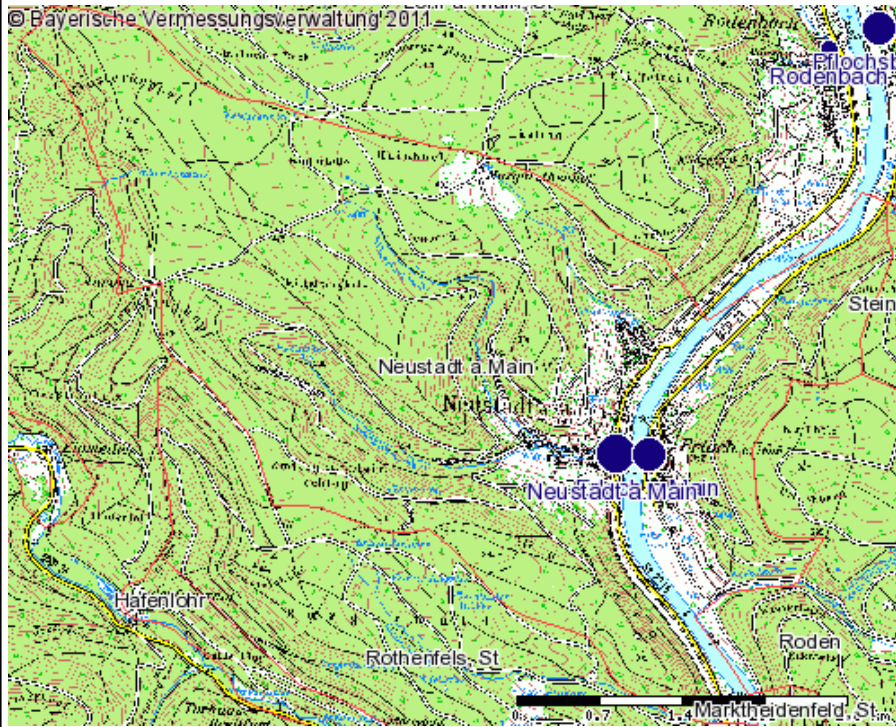


- Gemeindegrenze



Geodaten: © Bayer. Vermessungsverwaltung  powered by IHK-GIS 

## Neustadt a.Main: Erhöhter Bedarf



### Kartenthemen

- Ortsteile mit Mehrbedarf gesamt
  - 1 bis 5 (Unternehmen, Landw. Betriebe, Öff. Einricht., Haushalte)
  - 6 bis 10 (Unternehmen, Landw. Betriebe, Öff. Einricht., Haushalte)
  - 11 und mehr (Unternehmen, Landw. Betriebe, Öff. Einricht., Haushalte)

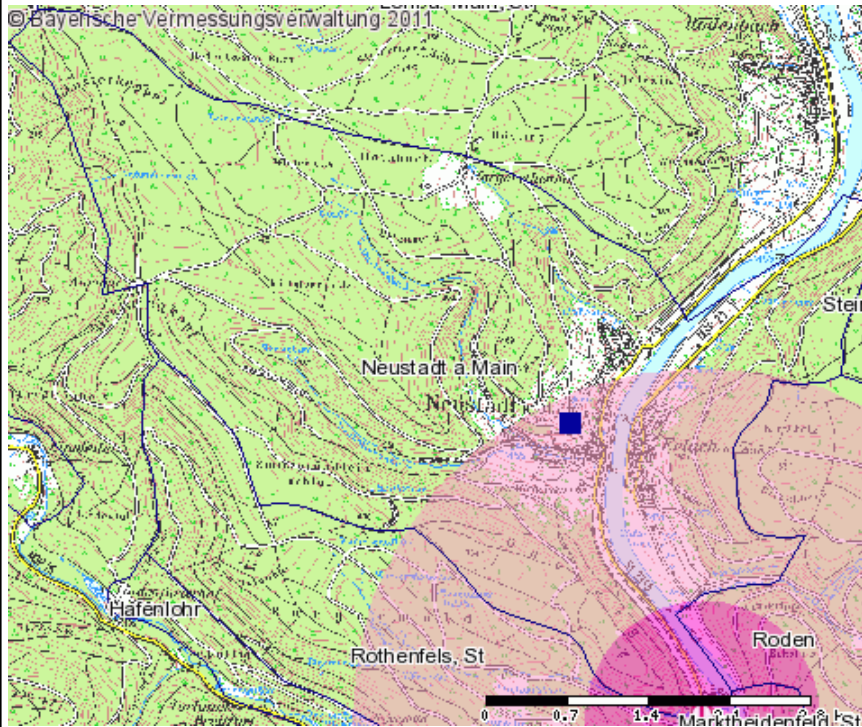
### Hintergrundthemen

- Digitale Luftbildkarte (ab M. 1:10.000)
- Digitale Ortskarte (ab M. 1:10.000)
- Topografische Karte (ab M. 1:50.000 bis M. 1:10.000)
- Reg. Bez. -Grenze
- Landkreisgrenze
- Gemeindegrenze



Geodaten: © Bayer. Vermessungsverwaltung powered by IHK-GIS

## Neustadt a.Main: Breitbandinfrastruktur



**Kartenthemen**

- HVT-Standorte  
Standort HVT Telekom
- HVT-Radien  
Radius 1 km  
Radius 3 km
- Standorte Deutsche Funkturm GmbH (DFMG)  
Standort DFMG
- Mobilfunkstandorte Vodafone  
Freistehende Masten Vodafone

**Hintergrundthemen**

- Topografische Karte (ab M. 1:50.000 bis M. 1:10.000)
- Reg.Bez.-Grenze
- Landkreisgrenze
- Gemeindegrenze

Geodaten: © Bayer. Vermessungsverwaltung  powered by IHK-GIS 